

# L'écho des pelouses

N°7, mars 2016



## Nouveautés

Après trois ans d'existence et 6 numéros parus, votre infolettre se refait une beauté!

Vous pouvez désormais partager vos impressions sur le site internet ! Nouvelle présentation de l'infolettre, panneaux d'information, animation, venez donner votre avis en allant dans la rubrique « questionnaires » dans l'onglet « la vie du site ».

Vous pouvez désormais également consulter les présentations des comités annuels et leurs comptes rendus sur le site.

## Le mot du président

Dans la lignée de la COP 21, nous devons prendre conscience que la recherche effrénée des dernières réserves d'énergies fossiles va encore accentuer les émissions de gaz à effet de serre lors de leur extraction et de leur combustion. Le dérèglement climatique qui en résultera, avec l'augmentation de la fréquence des épisodes dits « exceptionnels » va perturber le fragile équilibre de nos pelouses sèches avec la menace de leur disparition et de celle de leurs faune et flore remarquables et fragiles. L'animatrice et tous ses partenaires travaillent à limiter les impacts et sensibiliser sur ces sujets d'importance. Bonne lecture. Bernard Simonet

*Le petit paon de nuit fréquente les pentes ensoleillées, chaudes arides*

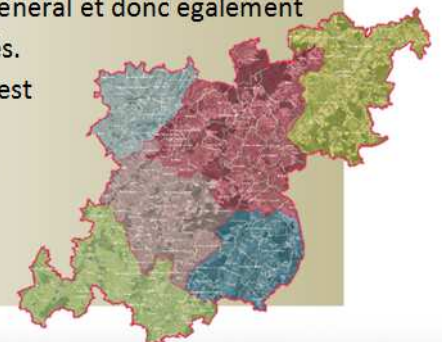


BPN G. ROY

## Zoom sur les documents d'urbanisme

Actuellement, différents documents d'urbanisme sont en création ou en révision, notamment le SCoT (Schéma de Cohérence Territoriale) du Chalonnais et le PLUi (Plan Local d'Urbanisme intercommunal) de la communauté de communes Sud côte chalonnaise et le PLUi du Grand Chalon. Ces documents fixent un cadre réglementaire à l'échelle de la parcelle en ce qui concerne l'urbanisation. Ils doivent prendre en compte l'état de l'environnement en général et donc également tenir compte du site Natura 2000 et de ses particularités. C'est l'Agence d'Urbanisme Sud Bourgogne (AUSB) qui est en charge de leur réalisation et l'animatrice du site veille à leur conformité avec les objectifs de gestion du site Natura 2000 pour assurer sa préservation.

*Le périmètre du SCoT*



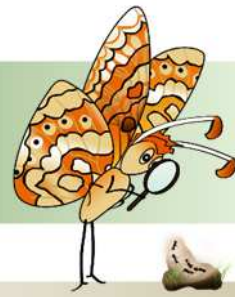
Plus d'infos sur :  
[pelouescalcaires-cote-chalonnaise.n2000.fr](http://pelouescalcaires-cote-chalonnaise.n2000.fr)



Responsable de publication : Daniel DUPLESSIS  
Lettre semestrielle éditée par la communauté de Communes Sud Côte Chalonnaise.  
Articles : Pauline Perréard, Patrice Notteghem



# La biodiversité



## Faune



PERREARD P.

### Le lézard des murailles

Le lézard des murailles est très fréquent en France, mais ne vous y trompez pas, s'il paraît banal, il n'en n'est pas moins protégé. Il occupe les milieux rocheux, murs, tas de pierres, carrières où il trouve la possibilité de se réchauffer au soleil, car, comme tous les reptiles, il a le sang froid. Le site Natura 2000, où la roche affleure souvent, lui procure donc de grands espaces de vie. Ce reptile se nourrit essentiellement d'araignées mais aussi de petits insectes (mouches et coléoptères). Pour échapper à ses prédateurs (oiseaux, hérissons), il est doté d'une très grande vitesse de marche et d'une longue queue qui lui permet de belles acrobaties en faisant contrepoids. Si toutefois il se fait attraper, il a la faculté de se couper la queue pour échapper à un prédateur (autotomie) et pourra ainsi vivre jusqu'à 7 ans.

## Flore



PERREARD P.

### L'inule des montagnes

L'inule des montagnes est de la famille des pissenlits, mais attention à ne surtout pas la cueillir ! En effet cette plante est protégée en Bourgogne et dans le Centre. Elle est assez rare car c'est une plante qui ne peut vivre que sur des sols très minces avec du calcaire dur sans possibilité de s'adapter à d'autres milieux. Sur les pelouses du site Natura 2000, elle trouve un milieu favorable à son développement du fait des caractéristiques de sols qui lui sont favorables. L'ouverture, la sécheresse et la « pauvreté » des sols sont donc à préserver si l'on veut pouvoir continuer d'admirer ses jolies fleurs jaunes entre juin et juillet.

## Milieu



BPN G. ROY

NOTTEGHEM P.

### Les mares temporaires

Le calcaire est perméable et l'eau ne peut y stagner, c'est pourquoi on ne trouve quasiment pas d'eau sur le site. En revanche, l'eau peut se maintenir du fait d'une couche d'argile de décalcification, comme ici sur le Mont Péjus à Burnand. En fait, il s'agit d'une doline qui n'est alimentée que par l'eau de pluie, sans apport de ruissellement. L'absence de pluie conduit régulièrement à l'assèchement total de cette mare, ce qui en fait tout l'intérêt. On peut y trouver en particulier ce Chirocépale, un petit crustacé inféodé aux mares temporaires, très localisé en Bourgogne. Si vous souhaitez plus d'informations sur les mares, le Conservatoire d'espaces naturels de Bourgogne anime le programme réseaux Mares de Bourgogne et a produit deux guides techniques sur la gestion des mares agricoles et forestières de Bourgogne. *Pour en savoir plus :* [www.cen-bourgogne.frn](http://www.cen-bourgogne.frn) rubrique Réseaux Mares de Bourgogne

# La vie du site



## Initiative



LOL GIRE

## Une conférence agricole

On le sait l'agriculture, si elle est bien menée, est primordiale pour préserver le site et empêcher la fermeture des milieux et la disparition d'espèces. Néanmoins, cette activité, comme toutes les autres, peut avoir des impacts plus indirects sur l'environnement. C'est le cas avec la consommation d'énergies, de carburants, les déplacements... Une conférence/débat à ce sujet a donc été organisé par la c.c.s.c.c le 10 mars. Une quarantaine de participants, dont une trentaine d'agriculteurs étaient présents pour écouter les quatre interventions de la soirée et débattre ensemble des possibilités d'améliorations possibles à apporter à leur fonctionnement : économie de carburants en viticulture, économie d'énergie en élevage caprin, exemple d'installation de panneaux photovoltaïques sur un bâtiment agricole, aides financières possibles. Une véritable réflexion à mener, dans la continuité de l'engagement de ce territoire pour la réduction énergétique.

## Actions




PIC BOIS

## Les panneaux sont sur site

Après trois ans, le projet d'installation de panneaux d'information est arrivé à son terme. Les animateurs, l'infographiste (Miss Click), l'entreprise de pose (Pic Bois), les nombreux relecteurs (élus, organismes d'Etat, conservatoires...) tous ont travaillé à finaliser ce projet en 2015. En novembre, le piquetage du terrain a permis de choisir les meilleurs lieux de pose pour ne déranger aucune activité. Et en décembre, l'implantation finale des panneaux sur le site a mis un point final à ce projet. Vous pouvez venir donner votre avis sur ces panneaux sur le site internet.

## Impacts



BPN T. MAZUE

## Les dégâts sur les milieux

Si les pelouses sèches apparaissent comme un lieu calme et isolé en haut de plateau ou de colline, elles ne sont pas pour autant une terre de non-droit. Aussi, le passage de véhicules motorisés, les (ré) aménagements agricoles, touristiques, les dépôts de matériaux inertes ou de déchets sont autant de facteurs qui portent atteinte au site. Ils peuvent même parfois le détériorer de manière permanente, sans restauration possible. Les espèces sont autant impactées que les milieux par ces dérangements et certaines espèces ne reparaissent jamais après que leur habitat ait été abîmé ou détruit. Il est donc important de communiquer un maximum pour expliquer la sensibilité de ces espèces et que chacun comprenne que son comportement influe sur la richesse de ce lieu, qu'il soit touriste, habitant, élu, exploitant agricole...

# L'animation



## Jeunesse



CAM E.

## Découverte et sensibilisation

En janvier, des étudiants de l'école de paysage de Versailles en charge d'un projet paysage et énergie sur le territoire de la c.c.S.c.c sont allés sur le terrain. Cela a été l'occasion d'une riche rencontre et de la découverte de nombreux paysages du territoire et des pelouses calcaires en particulier, en lien avec l'agence d'urbanisme, et l'association Mille chemins faisant.

En février, une trentaine d'adolescents du Grand Chalon, participant au raid Nature Bourgogne sont venus faire une course d'orientation autour de Givry. Ils ont été sensibilisés aux comportements à adopter en milieux naturels. Ils ont également visionné le film sur les pelouses calcaires et répondu à des questions pour leur faire gagner de précieuses minutes pour leur course.

## Grand public



## Journées manifestations nationales

En septembre, la journée du patrimoine a à nouveau été organisée à Chasseyle-Camp avec pour thème : « l'évolution des paysages et de l'environnement en relation avec l'agriculture et l'élevage du néolithique à nos jours ». A travers une exposition, une conférence et une sortie de terrain, l'animateur, le lycée de Fontaines et le Conservatoire d'espaces naturels de Bourgogne ont présenté un certain nombre de réalisations et de projets sur cette thématique de conciliation des usages à un public familial d'une vingtaine de personnes.

En septembre également, la fête de la voie verte (événement national) a permis de présenter Natura 2000 aux nombreux participants à cet événement à travers des supports de communication existants : panneaux, brochures...

## Le Réseau



## Le réseau Natura 2000

Chaque année durant le comité de suivi, l'animatrice du site établi le bilan des actions réalisées sur l'année écoulée et présente le programme des projets pour l'année à venir. Ce comité est composé des organismes d'Etat, des élus des communes concernées par le site, les associations, ... Chaque année également, l'animatrice du site se rend au club opérateur. C'est le rassemblement des animateurs Natura 2000 de toute la Bourgogne. Ils peuvent échanger leurs expériences, discuter des actualités, des nouvelles réglementations ...

## A venir

**Fin mars** : diagnostics environnementaux dans les exploitations agricoles

**Avril à juillet** : rencontres avec les élus sur le terrain

**Juin** : journées scolaires

**Juin** : randonnée agriculture/apiculture

Prochaine parution prévue en automne 2016. N'hésitez pas à nous faire part de vos suggestions, vos initiatives, dates de visites...

Communauté de communes  
Sud Côte chalonaise  
03.85.45.82.97  
aninat2000.p3c@ccsc.fr

Si vous souhaitez avoir plus d'informations ou être intégré dans la liste de distribution par mail, n'hésitez pas à nous contacter.